Foglio n° 52
Particelle n° 8
part. b

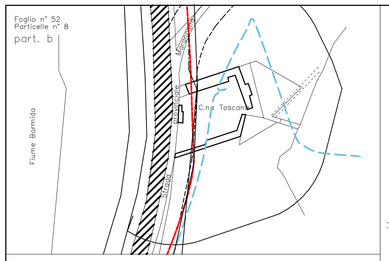

Foglio n° 9 – Particelle n° 82, 86
Foglio n° 52 – Particelle n° 21
part. h

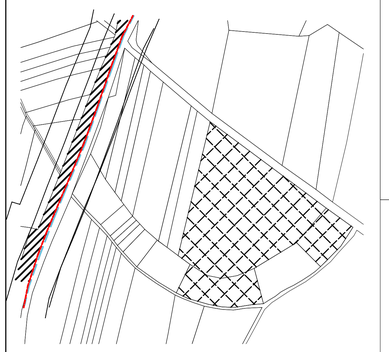

Foglio n° 43
Particelle n° 26, 27, 28, 118, 119
part. e

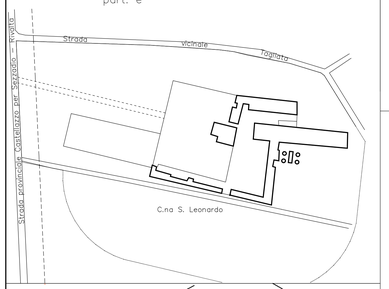

Foglio n° 8
Particelle n° 1
part. c

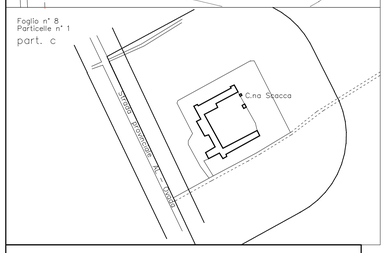

Foglio n° 51
Particelle n° 104, 105, 106, 107, 150, 151, 152
part. f

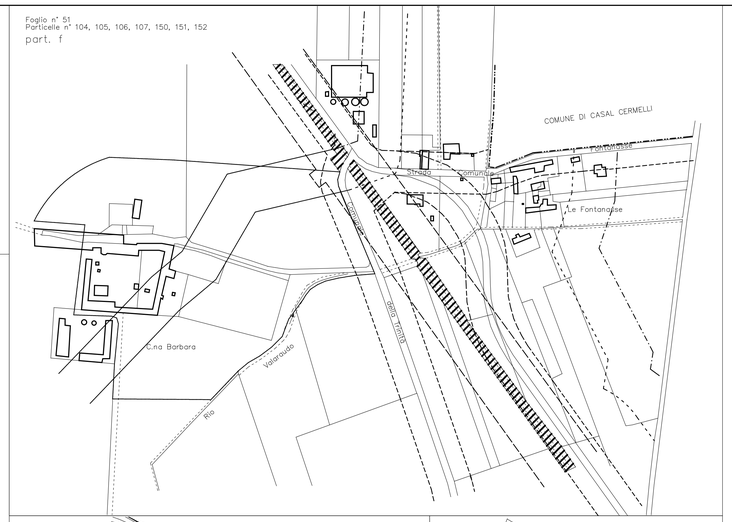

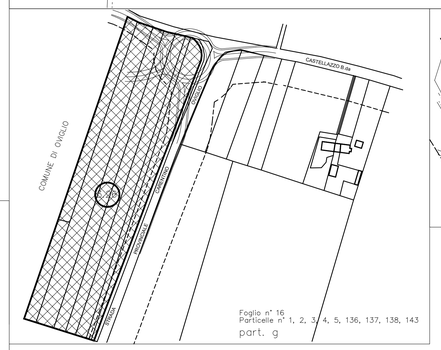

Foglio n° 16
Particelle n° 1, 2, 3, 4, 5, 136, 137, 138, 143
part. g

Foglio n° 28
Particelle n° 220, 261
part. d

part. a

LEGENDA

N.B.: I SIMBOLI BARRATI NON COMPAIONO IN QUESTA TAVOLA

- sede ferroviaria (per la fascia di rispetto si veda: N.A. art. 11 punto 2 lettera b, e art. 13 punto 1)
- strade e relative fasce di rispetto della viabilità (N.A. art. 11 punto 2 lettera a, e art. 12)
- fasce di rispetto dei corsi d'acqua (N.A. art. 11 punto 2 lettera d, ed art. 13 punto 2)
- fasce di rispetto di cui all'art. 142, lett. c D.Lgs. n. 42 del 22/01/2004
- limite zona di rispetto dei cimiteri (N.A. art. 11punto 2 lettera c, e art. 13 punto 3)
- delimitazione delle aree inedificabili di salvaguardia ambientale (N.A. art. 11 punto 4 lettera a); per ulteriore salvaguardia: art. 13 punto 4 ed art. 16 e 17)
- aree di salvaguardia della viabilità per l'eventuale realizzazione di nuove infrastrutture (N.A. art. 11 punto 3)
- aree di salvaguardia per adeguamenti alla viabilità (N.A. art. 11 punto 3)
- aree di salvaguardia idrogeologica inedificabili (N.A. art. 11 punto 5 lettera a)
- aree di salvaguardia idrogeologica ad edificabilità controllata (N.A. art. 11 punto 5 lettera b)
- delimitazione ambiti a strumento urbanistico esecutivo (N.A. art. 5, art. 10 lettera g, art. 19)
- aree edificate e aree libere di tipo A, suddistinte in 1(A1), 2(A2), 3(A3), 4(A4), ☐ (vincolo L. 1089/39) (N.A. art. 8, art. 9 lettera a ed inoltre artt. 16 e 17)
- aree edificate di tipo B1 (N.A. art. 8, art. 9 lettera a, art. 10 lettera b ed inoltre artt. 16 e 17)
- aree edificate di tipo B2 (idem come sopra) * unità edificabili ai sensi del punto 8 lettera a, art. 9 delle Norme Tecniche di Attuazione
- aree libere per nuove edificazioni di tipo C (N.A. art. 8, art. 9 lettera a, art. 10 lettera c ed inoltre artt. 16 e 17)
- aree libere intercluse e marginali inedificabili (N.A. art. 11 punto 1)
- aree per servizi pubblici funzionali alla residenza, suddistinte in:

	esistenti	previste
• asilo nido e scuola materna	M	m
• scuola elementare	E	E
• scuola media	M	M
• attrezzature sociali civili e religiose	C	C
• verde attrezzato	V	V
• parcheggi	P	P

per le aree di tipo B e C, per le aree di tipo A e per gli ambiti a strumento urbanistico esecutivo (N.A. art. 6, art. 10 lettera f, art. 19)

- aree ed edifici di tipo D1 in tutto od in parte edificate, e relative aree per servizi sociali t impianti tecnologici esistenti (N.A. art. 8, art. 9 lettera b, artt. 10 e 19)
- aree libere di tipo D2 e relative aree per servizi sociali (idem come sopra)
- aree per attività estrattive (N.A. art. 9 lettera d, art. 19)
- aree destinate a discarica di inerti autorizzata
- cabina ENEL
- aree esclusivamente destinate all'agricoltura di tipo E1 (N.A. art. 8, art. 9 lettera C, art. 10 lettera e)
- aree con destinazioni d'uso extragricole in atto di tipo E2 (N.A. art. 8 lettera d, art. 10 lettera e)
- aree non utilizzate di tipo E3 (N.A. art. 8, art. 9 lettera e, art. 10 lettera e)
- aree libere ed edificate per impianti d'interesse sovracomunale e/o comprensoriale
  (S) scuola superiore (N.A. art. 6, art. 8, art. 10 lettera f)
- Depuratore e relativa fascia di rispetto
- Depuratore e relativa fascia di rispetto
- Pozzi di presa dell'acquedotto
- oleodotto esistente
- argine

Regione Piemonte
Provincia di Alessandria
COMUNE DI CASTELLAZZO BORMIDA

PRGI

Aggiornamento elaborati

ai sensi dell'art 17 comma 12 lettera "h" della L.R. 56/77 e s.m.i.

Tav. n. 3.2

CASTELLAZZO BORMIDA

Sviluppi delle aree urbanizzate ed urbanizzande: località diverse

scala di riduzione 1:2.000
data di aggiornamento base cartografica: settembre 2017

adottata dal C.C. _____ con deliberazione n. _____
esecutiva il _____

Visto: IL SEGRETARIO COMUNALE
(dott.ssa Paola Crescenzi)

IL RESPONSABILE DEL PROCEDIMENTO
(geom. Giancarlo Cervetti)

IL PROGETTISTA
(dott.arch. Paolo Bellora)

Visto: IL SINDACO
(geom. Gianfranco Ferraris)

settembre 2017

Delimitazione delle fasce fluviali (art. 17, comma 6–ter legge 18/05/89 n. 183 e s.m.i.)

- limite tra la fascia A e la fascia B
- limite tra la fascia B e la fascia C
- limite esterno della fascia C
- limite di progetto tra la fascia B e la fascia C